

Envoyé en préfecture le 06/03/2020

Reçu en préfecture le 06/03/2020

Affiché le

ID : 026-212601405-20200303-08\_2020-DE



## COMMUNE DE GEYSSANS

280 rue des Tilleuls

26 750 GEYSSANS

# PLAN LOCAL D'URBANISME

## 4c – LISTE DES EMPLACEMENTS RESERVES



**Elaboration du PLU prescrite par délibération du Conseil Municipal en date du 3 octobre 2017**

**Arrêt du projet de PLU par délibération du Conseil Municipal en date du 10 juillet 2019**

**Approbation du projet de PLU par délibération du Conseil Municipal en date du 3 mars 2020**

*Vu pour être annexé à la délibération du Conseil Municipal en date du 3 mars 2020.*

Envoyé en préfecture le 06/03/2020

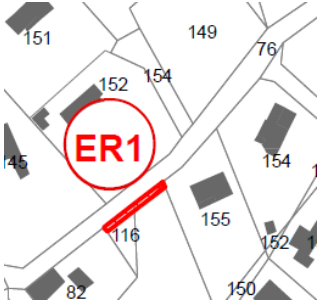
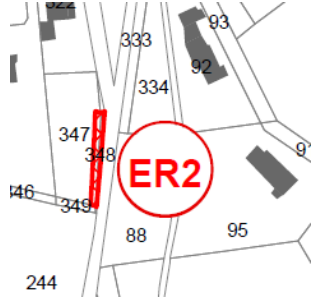
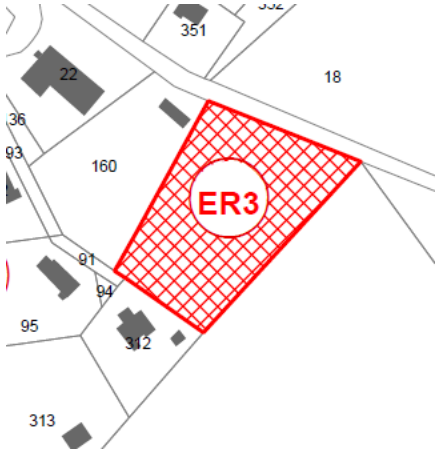
Reçu en préfecture le 06/03/2020

Commune de GEYSSANS

Affiché le



ID : 026-212601405-20200303-08\_2020-DE

N°	Objet	Bénéficiaire	Secteur	Extrait de plan Parcelles concernées	Superficie approximative
1	Elargissement d'une voie	Commune	Les Blaches		56 m <sup>2</sup>
2	Création d'un cheminement piéton	Commune	Le village		100 m <sup>2</sup>
3	Aménagement d'un espace et création d'un équipement public	Commune	Le village		5 292 m <sup>2</sup>



<p><b>4</b></p>	<p>Aménagement d'un espace de stationnement public</p>	<p>Commune</p>	<p>Le village</p>		
<p><b>5</b></p>	<p>Aménagement d'un espace vert public au sein de l'OAP « Cœur de village »</p>	<p>Commune</p>	<p>Le village</p>		<p>1 218 m<sup>2</sup></p>
<p><b>6</b></p>	<p>Elargissement d'une voie</p>	<p>Commune</p>	<p>La Route</p>		<p>255 m<sup>2</sup></p>



ECO-STRATEGIE

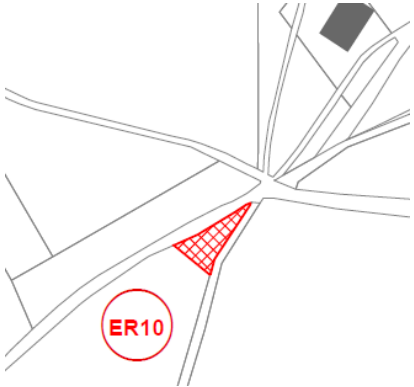
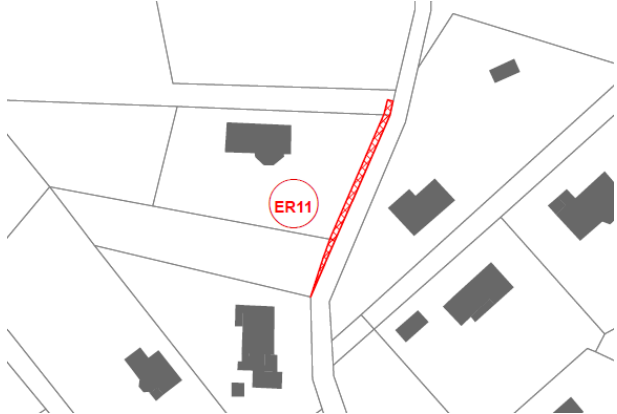
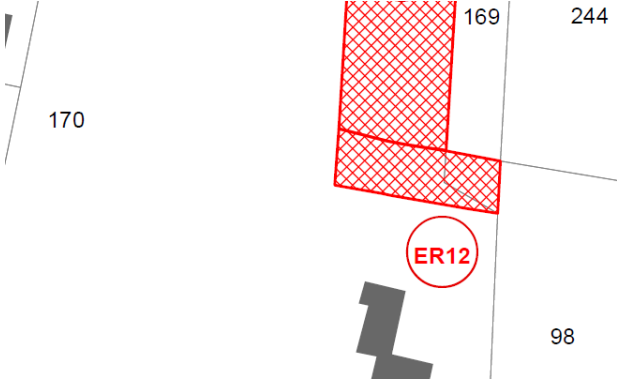
Commune de GEYSSANS

<p><b>7</b></p>	<p>Elargissement d'une voie</p>	<p>Commune</p>	<p>La Route</p>		
<p><b>8</b></p>	<p>Elargissement d'une voie</p>	<p>Commune</p>	<p>La Route</p>		<p>170 m<sup>2</sup></p>
<p><b>9</b></p>	<p>Aménagement d'un cheminement piéton</p>	<p>Commune</p>	<p>Le village</p>		<p>238 m<sup>2</sup></p>



ECO-STRATEGIE

Commune de GEYSSANS

<p><b>10</b></p>	<p>Aménagement du point de vue de Tournu</p>	<p>Commune</p>	<p>Tournu</p>		
<p><b>11</b></p>	<p>Elargissement d'une voie</p>	<p>Commune</p>	<p>Les Blaches</p>		<p>72 m<sup>2</sup></p>
<p><b>12</b></p>	<p>Création d'une voie</p>	<p>Commune</p>	<p>Le village</p>		<p>300 m<sup>2</sup></p>